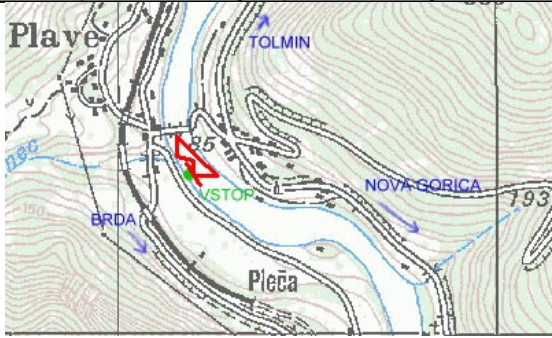











PODvodNI ATLAS SLOVENIJE. POPIsNI LIST ŠT. 2

Ime lokacije		»Luknja pri Plavah«, reka Soča	
Tlip	REKA		
Zahtevnost	P2 Priporočljivo je osnovno znanje plavanja/potapljanja v toku/protoku.		
Nočni potop	NE opomba: običajno preslaba vidljivost za nočni potop.		
Zemljevid / skica	 		
Zemljepisna lega	Gauss-Krueger (GIS)	Y=5391226m	X=5100412m
	WGS84 (GPS)	$\varphi=46^{\circ}02'21.14''=46.03921^{\circ}N$	$\lambda=13^{\circ}35'23.51''=13.58986^{\circ}E$
Fotografije	   		
Opis kraja	Kljub znatni razdalji od hidroelektrarne Solkan ima njen jez še pri Plavah velik vpliv na tok in globino reke Soče. Pod cestnim mostom v Plavah z malo sreče najdemo globoko luknjo, ki jo reka Soča dolbe v živo skalo ob visokem vodostaju. Ob nizkem vodostaju, primernem za potop, je tok Soče komaj zaznaven zaradi akumulacijskega jezera elektrarne.		
Kako pridemo do izhodiščne točke	Iz smeri Nove Gorice v smeri proti Tolminu po 13 kilometrih pripeljete v Plave. V prvem križišču zavijete levo v smeri proti vasi Dobrovo (Goriška Brda). Prečkate most, pred vami boste opazili lokal, Okrepčevalnica pri mostu Plave. Tu zavijete levo in ponovno levo na lokalno cesto, ki ob desnem bregu reke Soče pelje proti zaselku Prelesje. Po približno 50 metrih od križišča ob cesti parkirate avtomobil. Tu greste v vodo.		
Parkirni prostor	Na mestu vstopa, za dva do tri avtomobile, ob cesti.		
Pristop k vodi	V vodo gremo z brega ob lokalni cesti na desnem bregu reke Soče.		
Opis potopa	V vodo se spustite z desnega brega reke Soče, približno 100m niže od mostu. Po dnu zaplavajte proti sredini struge, kjer boste naleteli na kamnito steno, ki se spusti do globine 17 metrov. Na dnu stene nadaljujete potop v smeri proti toku (proti mostu) in ob desnem bregu reke. Kmalu boste na globini 16 metrov naleteli na vhod v luknjo v skali, širine okoli 2 metra. Za spust v luknjo, potrebujete svetilko ! V luknji se lahko spustite do globine 24 metrov, v kolikor v luknji ni nanosov proda. Luknja se na koncu zožuje. Če boste imeli srečo, boste na dnu luknje srečali kakšno veliko ribo. Ko se dvignete iz luknje, lahko potop ob skalnatem dnu		

	nadaljujete ob desnem bregu reke Soče proti toku, tako da zaplavate pod most in se nato vrnete ob steni ob desnem bregu do izhodiščne točke. Druga možnost je, da po ogledu luknje nadaljujete potop po produ v smeri proti levemu bregu reke Soče. Na levem bregu (približno 40 metrov nižje od vstopne točke) boste naleteli na globini 5m večje skale, kjer se predvsem v zimskem času skrivajo večje ribe. Za tem zaplavate proti desnemu bregu in se ob steni vrnete na izhodiščno točko.	
Dodatna oprema	Svetilka, kompas.	
Ugodne razmere	Zaradi temperature vode je najugodnejši čas za potop poleti. Vidljivost pa je najboljša pozimi	
Globina vode	V luknji do 24m (globina niha).	
Temperatura vode	Poleti 16°C, pozimi 4°C.	
Vidljivost v vodi	Slaba opomba: boljša vidljivost pozimi.	
Tok	Slab opomba: majhen pretok v jezeru hidroelektrarne Solkan.	
Vegetacija	Dno je v glavnem neporaščeno. Bujno poraščeni bregovi.	
Živali	Malo rib, ki jim stoječa voda jezera hidroelektrarne Solkan ne prija: postrvi, kleni.	
Dno	Skalnat bregovi, prod sredi rečnega korita. Ostanke prve svetovne vojne.	
		
		
Posebnosti	Naravna luknja v skali, ki seže do globine 24 metrov, odvisno od nanosov proda, ki se z visoko vodo spreminjajo.	
Lokalni potapljaški klub / kompresor	DPD Soča Nova Gorica, Pinka Tomažiča 11, PP 152, 5000 Nova Gorica, Spletna stran: http://www.dpdsoca.si/ Kompresor ima tudi PGD Kanal, Gradnikova 13/a, 5213 Kanal, 05 3981 300, 041 646 705.	
Kontaktna oseba	Andrej Šekli 041 558 705, asekli@gmail.com	
Gostinska ponudba	GOSTILNA PRI MOSTU, Vojkova ulica 2, Plave, 5210 Deskle, (05) 3052523	
Turizem, vredno ogleda	Goriška Brda.	
Prenočišča	Hotel Sabotin, IX. korpusa 35, 5250 Solkan, 05 336 50 00, 05 336 52 81 Email: hotel.sabotin@hit.si Spletna stran: http://www.hotelsabotin.com/	
Vpis v SPT	Lokacija je predlagana za vpis v Slovensko Potapljaško Tranzverzalo	
Možna lokacija za žig SPT	Okrepčevalnica pri mostu Plave , Vojkova ulica 2, Plave , 5210 Deskle , tel. 05 305 25 23	
STATUS SPT	TOČKA še ni opremljena z žigom SPT- SLOVENSKA POTAPLJAŠKA TRANZVERZALA	
Podatke izpolnil	04.05.2005	Marko Hlebec, kruhek@siol.net
Dopolnil	24.07.2012	Matjaž Vidmar, vidmar.matjaz@gmail.com