













PODVODNI ATLAS SLOVENIJE. POPISNI LIST ŠT. 29

Ime lokacije	Laško jezero (Prelestno jezero ali Lago di Pietrarossa)		
Tip	JEZERO		
Zahtevnost	P2 opomba: plitvo jezero sredi močvirja s pretokom in bistro vodo.		
Nočni potop	NE		
Zemljevid / skica	 		
Zemljepisna lega	Gauss-Krueger (GIS)	Y=5388554m	X=5075308m
	WGS84 (GPS)	$\varphi=45^{\circ}48'46.67''=45.81296^{\circ}N$	$\lambda=13^{\circ}33'40.30''=13.56119^{\circ}E$
Fotografije	   		
Opis kraja	<p>Kraška planota na zahodu preide v Furlansko nižino in prav v tem področju nam prikazuje številne zanimive kraške pojave: presihajoče Doberdobsko jezero (Lago di Doberdo), izviri Močile (Sorgenti), malo Laško jezero (tudi Prelestno jezero ali Lago di Pietrarossa), širok rečni rokav Moščenice in izviri Timava. Podzemni vodni rovi jih povezujejo z rekami Soča, Vipava in Notranjska Reka. Področje, ki je še danes poseljeno z zamejskimi Slovenci, je v svetu znano predvsem po krvavih bojih v prvi svetovni vojni: Doberdob, slovenskih fantov grob.</p> <p>Potok, ki iz izvirov Močile teče skozi približno 200m dolgo Laško jezero, se v Moščenicah razširi v širok rokav, ki se pridruži Timavu in se izlije v Tržaški zaliv. Laško jezero oziroma Prelestno jezero je pravzaprav le najgloblji del močvirnate doline, ki gre od Močil do Moščenic in vsebuje še večje število luž in manjših jezerc. Italijansko ime "Lago di Pietrarossa" je dobilo po rdečih mejnih kamnih med Avstrijskim cesarstvom in Beneško republiko. Z izjemo avtoceste Trst-Benetke, ki poteka skozi celotno dolino, je močvirnata dolina nepozidana in bujno poraščena. Dno doline je komaj nekaj metrov nad morsko gladino in v potoku teče razmeroma hladna voda Soče.</p> <p>Laško jezero se razlikuje od bližnjega Doberdobskega jezera po tem, da njegova gladina</p>		

	skozi letne čase skoraj nič ne niha niti Laško jezero ne presiha. Okolica Laškega jezera je tako bujno obraščena, da je jezero dobro vidno samo iz letala! Iz avtoceste niti iz drugi cest niti iz kolovozov za dostop do zemljišč se ga ne vidi, čeprav leži jezero samo sto metrov od avtoceste. Ker je voda tudi poleti prehladna za kopanje, Laško jezero pozna le malokdo.
Kako pridemo do izhodiščne točke	Iz smeri Trst, Koper, Sežana peljemo po avtocesti do križišča pred cestninsko postajo. Tu zavijemo za Tržič (Monfalcone). Tik na koncu avtocestnega križišča se odcepi na desno, v smeri sever navzdol ozka makadamska potka proti cestninski postaji. Po tej potki peljemo mimo cestninske postaje in izberemo kolovoz med potokom in avtocesto, ki ni vrisan na nobenem zemljevidu. Kolovoz pelje mimo podvozov pod avtocesto za dostop do zemljišč na drugi strani. Izberemo drugi podvoz, kjer gre pod avtocesto tudi potok.
Parkirni prostor	Parkiramo v bližini drugega podvoza na drugi strani avtoceste, kjer se kolovoz razcepi. Takoj se oblečemo v neopren, da nas ščiti pred množico komarjev iz močvirja.
Pristop k vodi	Okolica Laškega jezera je tako bujno poraščena z drevjem, grmičevjem, robido in trstičjem, da dostop do jezera sploh ni preprost. Dostop do Laškega jezera je najbolj preprost po jezerskem potoku, ki odteka iz jezera in se približa kolovozu ob avtocesti. Pred potopom se zato odpravimo brez težke opreme peš po kolovozu ob avtocesti in poiščemo primerno točko za vstop v potok po strmi brežini kakšnih 70m od podvoza.
Opis potopa	Glede na dostop v zmerno močnem toku potoka, plitvo jezero in mulj na njegovem dnu izberemo lahko potapljaško opremo: največ 10l jeklenko oziroma se potapljamo na dah. Potok ima strme bregove in je preglobok, da bi v njemu lahko bredli. Par sto metrov do jezera zato preplavamo proti toku po površini potoka oziroma "preplezamo" po njegovem dnu. Na dnu jezera je povsod najmanj pol metra mehkega mulja. V jezeru zato ne moremo nikjer vstati, ker se plavuti zapičijo v mulj in dvignemo oblak umazanije. Zaradi debele plasti mulja izstop iz vode na obali jezera ni priporočljiv. V jezeru moramo skrbno nadzirati plovnost ter paziti, da s plavutmi ne dvignemo mulja niti nežnega rastlinja na njem. Povratek je preprostejši, ker nam vodni tok pomaga v strugi potoka. Pri povratku moramo seveda paziti na izstopno točko iz vode, da nas tok ne odpelje mimo! Celotno jezero vključno s plavanjem v potoku si lahko ogledamo v dobri uri.
Dodatna oprema	Kompas za lažjo podvodno navigacijo v jezeru. Dihalka, da se v primeru pomanjkanja zraka iz jeklenke lahko vrnemo po površini potoka nazaj na mesto vstopa v vodo. Svetilka za skrite koticke pod rastlinjem v potoku.
Ugodne razmere	Potapljanje je možno v vseh letnih časih.
Globina vode	Do 2.5m sredi jezera, do 3m v potoku.
Temperatura vode	Poleti okoli 13°C.
Vidljivost v vodi	Dobra
Tok	Slab opomba: srednje močen tok v potoku.
Vegetacija	Muljasto jezersko dno prekrivajo redke rastline in oblaki alg. Pri plavanju tik nad dnom hitro dvignemo oblake usedline in alg.
	   

	<p>Potočna struga je bogato poraščena z vodnimi rastlinami. Pod bregovi najde skrivališče tudi kakšna ribica.</p>	
		
Opažene živali	<p>V jezeru ni rib. Manjše ribe v potoku.</p>	
Oblika, sestav dna	<p>Mehko muljasto dno jezera, sprana trdna glina v potoku.</p>	
Posebnosti	<p>Sladkovodno jezero z razmeroma hladno vodo. Ostanke iz prve svetovne vojne.</p>	
Lokalni potapljaški klub / kompresor	<p>DPD Soča Nova Gorica, Pinka Tomažiča 11, PP 152, 5000 Nova Gorica, Spletna stran: http://www.dpdsoca.si/</p>	
Kontaktna oseba	<p>Andrej Šekli 041 558 705, asekli@gmail.com</p>	
Gostinska ponudba	<p>Gostilne v Štivanu in v Ronkah.</p>	
Prenočišča	<p>Gostilne in hoteli v mestih Tržič (Monfalcone) in Devin.</p>	
Turizem, vredno ogleda	<p>Doberdobsko jezero. Izviri Timava pri Štivanu. Pokopališče iz prve svetovne vojne v Sredipolju (Redipuglia).</p>	
Slovenska Potapljaška Tranzverzala	<p>Lokacija je predlagana za vpis v SPT.</p>	
Možna lokacija za žig SPT	<p>Ob točki vstopa v vodo po dogovoru z lastnikom zemljišča.</p>	
STATUS SPT	<p>TOČKA še ni opremljena z žigom SPT- SLOVENSKA POTAPLJAŠKA TRANZVERZALA</p>	
Podatke je izpolnil	<p>24.07.2012</p>	<p>Matjaž Vidmar, vidmar.matjaz@gmail.com</p>