














PODvodNI ATLAS SLOVENIJE. POPISNI LIST ŠT. 30

Ime lokacije Soteska Krčnik s koriti in naravnim mostom			
Tip	REKA		
Zahtevnost	P2 opomba: ozka rečna korita s šibkim tokom.		
Nočni potop	NE		
Zemljevid / skica	 		
Zemljepisna lega	Gauss-Krueger (GIS) WGS84 (GPS)	Y=5386546m $\phi=46^{\circ}02'20.73''=46.03909^{\circ}N$	X=5100484m $\lambda=13^{\circ}31'45.84''=13.52940^{\circ}E$
Fotografije	      		
Opis kraja	Naravni spomenik Krčnik je soteska potoka Kozbanjšček v Goriških Brdih s koriti in naravnim mostom. Potok Kozbanjšček je v pasu apnenca izdolbel izredno slikovita korita z imenom		

	Krčnik. Okoli 40m dolga korita se začnejo z ogromno drasljo, 6m globoko kroglasto kotanjo v strugi vodotoka, v katero voda zanese kamne in pesek. Vodni tok jih vrta in jo s tem neprestano dolbe. Približno na sredini kotlice se razpenja naravni most, lepo zaobljen in gladek, saj ga je ustvarila deroča voda z brušenjem. Korita se nadaljujejo z ozkim žlebom, mestoma širokim komaj pol metra, ki ga prekinjajo draslje, globoke do 5m. Na koncu se korita Krčnika odprejo v sotesko s strmimi stenami, ki se kmalu izteče v ozko dolino.
Kako pridemo do izhodiščne točke	V Goriških Brdih pridemo do Krčnika po cesti Dobrovo - mejni prehod Neblo. V vasi Neblo zavijemo na desno na sever takoj za mostom čez potok Kožbanjšček in se vseskozi držimo ceste ob potočni strugi. Kmalu po odcepu za vas Kožbano zagledamo na desni malo parkirišče in turistično tablo naravnega spomenika.
Parkirni prostor	Urejeno parkirišče ob cesti ob tabli naravnega spomenika.
Pristop k vodi	Naravni spomenik Krčnik ima urejeno sprehajalno pot z varovalno ograjo, vendar ta za dostop do vode ni najprimernejša. Če se želimo potapljati, je smiselno poiskati stezico vse do spodnjega korita, od tam pa po strugi Kožbanjščka navzgor.
Opis potopa	Za potop izberemo lažjo opremo, torej največ 10l jeklenko, saj bo treba z njo splezati v ozko strugo Kožbanjščka po strmi stezi. Potop začnemo v spodnjem koritu in nadaljujemo po strugi potoka navzgor. Med posameznimi koriti seveda snamemo plavuti, da lahko preplezamo skale. Korita so zelo majhna in ozka. Potop je zato primeren za manjšo skupino, najboljše samo en par potapljačev. Celo v tem primeru bo prvi potapljač dvignil smeti in zameglil pogled drugemu ter preplašil ribe. Ribe v ozkih in majhnih koritih sicer nimajo izhoda in se kmalu spet nastavijo podvodnemu fotoaparatu. V dobre pol ure lahko natančno pregledamo vsa tri večja korita. Na dnu gornjega korita bomo v temi našli več žičnih zabojev, v katerih Brici zorijo buteljke z žlahtno penino.
Dodatna oprema	Podvodna svetilka v globokih in temačnih koritih.
Ugodne razmere	Ko ima Kožbanjšček zadosten pretok hladne vode, da se v koritih ne namnožijo alge.
Globina vode	Od 4m do 6m v koritih.
Temperatura vode	13°C v ugodnih razmerah za potop.
Vidljivost v vodi	Dobra opomba: v toplejši vodi alge uničijo vidljivost.
Tok	Slab
Vegetacija	V koritih ni vodnih rastlin, bujno poraščena okolica.
Opazene živali	Številne ribe, tudi večje (30cm) v globokih koritih.
	 
Oblika, sestav dna	Dno tolmunov zasuto s prodrom, listjem in vejami, gladke skalnate brežine.
	 
Posebnosti	Ozka in globoka korita z naravnim mostom, primerna za največ en par potapljačev.
Lokalni potapljaški klub / kompresor	DPD Soča Nova Gorica, Pinka Tomažiča 11, PP 152, 5000 Nova Gorica, Spletna stran: http://www.dpdsoca.si/
Kontaktna oseba	Andrej Šekli 041 558 705, asekli@gmail.com

Gostinska ponudba	Gostilne v Neblu in drugje v Goriških Brdih.	
Prenočišča	Kmečki turizmi v Neblu in drugje v Goriških Brdih.	
Turizem, vredno ogleda	Goriška Brda. Korada.	
Slovenska Potapljaška Tranzverzala	Lokacija je predlagana za vpis v SPT.	
Možna lokacija za žig SPT	Ob turistični tabli naravnega spomenika.	
STATUS SPT	TOČKA še ni opremljena z žigom SPT- SLOVENSKA POTAPLJAŠKA TRANZVERZALA	
Podatke je izpolnil	24.07.2012	Matjaž Vidmar, vidmar.matjaz@gmail.com