



Kardeljeva ploščad 23
61109 Ljubljana, p. p. 91

726
Št. projekta: 742
Datum: 24-08-1993
telefon 061/183 432 - international +38 61 183 432
telefon direktor 061/345 181 - international +38 61 345 181
telefaks 061/345 395 - international +38 61 345 395

LOKACIJSKA DOKUMENTACIJA

za pridobitev lokacijskega dovoljenja

Št.: LD 38450

Sekretariat za urejanje prostora občine Ljubljana Center izdaja v lokacijski zadevi na zahtevo RTV Slovenija, Kolodvorska c. 2, Ljubljana, na podlagi 54. člena zakona o urejanju naselij in drugih posegov v prostor (Ur. list SRS, št. 18/84, 35/85, 29/86, 26/90 in 18/93) in 204. člena Zakona o splošnem upravnem postopku (Ur. list SFRJ, št. 47/86, v zvezi s 1. odstavkom 4. člena Ustavnega zakona za izvedbo ustavne listine o samostojnosti in neodvisnosti Republike Slovenije, Ur. list RS, št. 1/91 - I. in 1. člena Ustavnega zakona za izvedbo Ustave Republike Slovenije, Ur. list RS, št. 33/91, v nadaljevanju: ZUP), ob poprejšnjem soglasju Sanitarnega inšpektorata št. 526-1990/93-3/12 z dne 21.7.1993 in ob poprejšnjem soglasju Požarnega inšpektorata MSNZ št. 07-22301-880/93-JK z dne 6.8.1993, tole

LOKACIJSKO DOVOLJENJE

RTV Slovenija, Kolodvorska c. 2, Ljubljana izdajamo lokacijsko dovoljenje za postavitve zemeljske satelitske postaje na dvorišču objekta RTV Slovenija, Kolodvorska ul. 2, Ljubljana parc. št. 116/6 k.o. Tabor. Skladno s priloženo lokacijsko dokumentacijo št. LD 38450, ki jo je dne 11.8.1993 izdelal Ljubljanski urbanistični zavod, ki je sestavni del tega dovoljenja in pod temile pogoji:

1. Lega zemeljske satelitske postaje je prikazana na ureditveni situaciji lokacijske dokumentacije - list 6.
2. Parabola premera 9,00 m višine od tal = 4,00 m, je pritrjena na temelju 6,60 x 7,20 m, ki je poravnan z okoliškim terenom dvorišča.
3. Ob zemeljski satelitski postaji se postavi kontejner za potrebno aparaturu v dimenzijah 2,50 x 6,00 x 2,25 m.
4. Zaradi postavitve predmetne antene se porušijo obstoječe garaže v neposredni bližini predvidene zemeljske satelitske postaje - parc. št. 116/6, k.o. Tabor.
5. Investitor je dolžan upoštevati pogoje Požarnega inšpektorja Mestnega sekretariata za notranje zadeve.

Pri nadaljni projektni obdelavi, gradnji sami in pri izvedbi komunalnih priključkov je potrebno upoštevati določila predmetne lokacijske dokumentacije in pogoje soglasij komunalnih organizacij in upravnih organov, ki so sestavni del lokacijske dokumentacije.

Lokacijsko dovoljenje preneha veljati če investitor v enem letu po pravnomočnosti lokacijskega dovoljenja ne zaprosi za izdajo gradbenega dovoljenja, če je gradbeno dovoljenje po zakonu prenehalo veljati oz. če je zahteva za gradbeno dovoljenje pravnomočno zavržena.

Organ, ki je lokacijsko dovoljenje izdal, ga lahko na zahtevo stranke podaljša za eno leto, vendar skupaj ne več kot za dve leti.

Investitor je dolžan v skladu s 44. in 45. členom zakona o stavbnih zemljiščih (Ur. list SRS, št. 18/84, 32/85 in 33/89) plačati sorazmerni del stroškov opremljanja stavbnega zemljišča. Brez potrdila o plačilu sorazmernega dela stroškov opremljanja stavbnega zemljišča, ki ga odmeri občinski upravni organ, pristojen za izdajo lokacijskega dovoljenja, na zahtevo investitorja ali Sklada, ni mogoče izdati gradbenega dovoljenja, ravno tako pa ne začeti gradnje na podlagi priglasitve.

O b r a z l o ž i t e v :

Predlagatelj je z vlogo z dne 18.8.1993 zaprosil za izdajo lokacijskega dovoljenja za postavitve zemeljske satelitske postaje na dvorišču objekta RTV Slovenija je, Kolodvorska 2, Ljubljana na zemljišču parc. št. 116/6, k.o. Tabor.

Vlogi je priložil:

- lokacijsko dokumentacijo št. LD 38450, ki jo dne 11.8.1993 izdelal LUZ,
- zemljiškoknjižni izpisek,
- kopijo katastrskega načrta;

54. člen zakona o urejanju naselij in drugih posegov v prostor določa, da se izda lokacijsko dovoljenje za objekte, naprave in druge posege v prostor na območjih, ki se urejajo s prostorskimi ureditvenimi pogoji, v skladu s pogoji, ki jih določa lokacijska dokumentacija.

Predmetni objekt se nahaja v območju urejanja CO 5/13 - RTV, funkcionalna enota 1, ki se ureja na podlagi odloka o prostorskih ureditvenih pogojih na območju urejanja v občini Ljubljana Center (Ur. list SRS, št. 13/88).

Veljavni prostorski ureditveni pogoji, ki urejanje navedeno območje, dopuščajo izgradnjo pomožnih in odstranljivih objektov, naprav in opreme s ciljem funkcionalnih dopolnitev obstoječih objektov. S tem v zvezi menimo, da je gradnja zemeljske satelitske postaje kot nujne funkcionalne dopolnitve obstoječe dejavnosti na tem prostoru možna.

Zakon o planiranju in urejanju prostora v predhodnem obdobju v 1. členu določa, da prostorske sestavine družbenih planov republike, občin in posebnih družbenopolitičnih skupnosti za obdobje 1986 - 1990 veljajo do sprejema novih predpisov o urejanju prostora (Ur. list SRS, št. 48/90).

Na podlagi navedenega je upravni organ odločil, kot izhaja iz izreka tega dovoljenja.

POUK O PRAVNEM SREDSTVU: Proti odločbi je v roku 15 dni od dneva vročitve dovoljena pritožba na Ministrstvo za okolje in prostor v Ljubljani. Pritožba se vloži ali poda ustno na zapisnik pri organu, ki je to odločbo izdal in kolkuje z upravno takso 160,00 tolarjev.

Taksa na podlagi ZUT v višini 1.040,00 SIT (tar. št. 1 in 30) je plačana v gotovini.

OBCINA LJUBLJANA CENTER
Sekretariat za urejanje prostora

Številka: 351-785/93-07/RM/MM
Datum : 20.8.1993

SEKRETARKA

Jozka HEGLER, dipl.ing.arch.

POSTOPEK JE VODILA:
Renata MARINSEK

VROČITI:

1. RTV Slovenija, Kolodvorska ul. 2, Ljubljana
2. Zavod za prostorsko in urbanistično načrtovanje, Poljanska 28, Ljubljana
3. MUIS - Urbanistična inšpekcija, Vilharjeva 33, Ljubljana
4. Evidenca
5. Arhiv

PREPIS JE TOČEN.

Ljubljana, dne 24.8.93

Vodja pisarne



LOKACIJSKA DOKUMENTACIJA

št. : LD 38450

Ljubljana, dne 11.08.1993

Namen gradnje :

postavitve zemeljske satelitske postaje

Naročnik-investitor:

RTV SLOVENIJA, Kolodvorska 2, Ljubljana

Občina : Ljubljana - Center

Kat. občina : Tabor

Parcela :

.116/6

Identifikacija : G: S - 44

U: CO 5/13

I. URBANISTIČNA DOKUMENTACIJA IN PREDPISI:

1. Veljavna urbanistična dokumentacija:

- Dolgoročni plan občin in mesta Ljubljane za obdobje 1986-2000 (Ur. list SRS št. 11/86, Ur. list RS št. 23/91)
- Prostorski ureditveni pogoji za območje urejanja v občini Lj. - Center (Ur. list SRS, oz. RS, številke 13/88, 21/90, 16/91, 35/92, 15/93)

2. Veljavni odloki (državni, mestni, občinski):

- Odlok o varstvu virov pitne vode (Ur. list SRS, št. 13/88)

3. Urbanistična dokumentacija in odloki v pripravi:

II. GEODETSKI NACRT TERENA IN KOMUNALNIH NAPRAV:

1. Sedanje stanje (vrsta, merilo in obseg obdelave geodetskega načrta, obstoječa komunalna opremljenost zemljišča in območja):

- Geodetski načrt M 1:5000, 1:1000 in 1:500
- Zemljišče je delno komunalno opremljeno

2. Prihodnje stanje (projektirani objekti, komunikacije, komunalne naprave in napeljave, parcelacija):

III. ARHITEKTONSKA ZAZIDALNA SITUACIJA:

- Tloris, dostop, gabarit, smer slemena, strehe, kritina, garaža
- Oblikovanje fasade, višina kapi, višina slemena itd.
- Niveleta pritličja, odmiki z analitičnimi podatki
- Posebni pogoji

I. UREDITVENA SITUACIJA

II. POŽARNA VARNOST

1. UREDITVENA SITUACIJA

Namen investitorja RTV Slovenija je, da na lastnem dvorišču postavi zemeljsko satelitsko postajo (ZSP).

Stavba RTV Slovenija in pripadajoče dvorišče (parc. števil. 116/6, k.o. Tabor) se nahaja v območju urejanja CD 5/13 - RTV, funkcionalna enota 1.

Veljavni prostorski ureditveni pogoji, ki urejajo navedeno območje, dopuščajo izgradnjo pomožnih in odstranljivih objektov, naprav in opreme s ciljem funkcionalnih dopolnitev obstoječih objektov. S tem v zvezi menimo, da je gradnja zemeljske satelitske postaje kot nujne funkcionalne dopolnitve obstoječe dejavnosti na tem prostoru možna.

2. Opis gradbenega posega

Lega ZSP je prikazana na ureditveni situaciji (list št. 6). Parabola velikosti premera 9.00 m, višine od tal $h = 4.00$ m je pritrjena na zahtevnem temelju (6.60 x 7.20 m), ki je poravnan z okoliškim terenom dvorišča.

3 Ob ZSP se postavi kontejner za potrebno aparaturo v dimenzijah: 2.50 x 6.00 x 2.25 m.

4 Postavitev zemeljske satelitske postaje terja rušenje obstoječih garaž (v neposredni bližini), kar omogoča normalen dovoz na dvoriščno stran RTV stavbe.

II. VARSTVO PRED POŽAROM

V skladu z 9.a členom Zakona o varstvu pred požarom (Ur. list SRS, št. 2/76 in 15/84) ter 2. členom Pravilnika o požarnovarstvenih zahtevah, ki jih je potrebno upoštevati pri izdelavi prostorskega izvedbenega akta, pri projektiranju, gradnji, rekonstrukciji in vzdrževanju objektov (Ur. list SRS, št. 42/85), so pri izdelavi lokacijske dokumentacije LD 38450 - postavitev zemeljske satelitske postaje na dvorišču RTV Slovenije upoštevane sledeče požarnovarstvene zahteve

i z j a v l j a m o,

da so pri izdelavi LD št. 38450 upoštevani naslednji predpisi:

1. Zakon o varstvu pred požarom (Ur. list SRS, št. 2/76 in 15/84)
2. Pravilnik o požarnovarstvenih zahtevah, ki jih je potrebno upoštevati pri izdelavi prostorskega izvedbenega akta, pri projektiranju, gradnji, rekonstrukciji in vzdrževanju objektov (Ur. list SRS, št. 42/85)
3. Pravilnik o tehničnih normativih za hidrantno omrežje za gašenje požarov (Ur. list SFRJ, št. 30/91)
4. Pravilnik o splošnih ukrepih in normativih varstva pri delu za gradbene objekte, namenjene za delovne in pomožne prostore (Ur. list SFRJ, št. 27/67)

PROTIPOZARNE ZAHTEVE

1. Urgentne poti
2. Hidrantno omrežje

ad. 1 Kot glavna urgentna pot v primeru požara služi Resljeva, Čufarjeva in Kolodvorska ulica.

Do objekta je možen dostop z gasilskim in intervencijskim vozilom iz Čufarjeve ulice ter preko zemljišča odstranjenih obstoječih garaž.

ad. 2 V primeru požara se uporabi voda iz hidrantov na javnem vodovodu, ki so locirani ob Čufarjevi, Kolodvorski in Resljevi cesti.

Pri vsej nadaljnji projektni obdelavi in sami izgradnji je upoštevati pogoje organov in organizacij, ki so v lokacijskem postopku sodelovali in katerih soglasja so sestavni del izdelane lokacijske dokumentacije.

IV. OBRAZLOŽITEV URBANISTIČNE DOKUMENTACIJE, ODLOKOV,
ORGANOV IN ORGANIZACIJ TER STALIŠČE ZAVODA:

Obravnavana gradnja oz. postavitvev zemeljske satelitske postaje leži v območju urejanja CO 5/13 - funkcionalna enota 1 in v 3. varstveni coni vodovodnih rezervatov.

Postavitvev satelitske antene predstavlja funkcionalno dopolnitev obstoječe dejavnosti in ni v nasprotju z določili veljavnega prostorsko-izvedbenega akta.

Izdelana lokacijska dokumentacija s priloženimi soglasji tvori osnovo za izdajo ustrezne odločbe pri pristojnem občinskem Sekretariatu za urejanje prostora.

Nosilec naloge: Tonka Orgič, dipl.ing.arch.

Sodelavci: Marjan Lenarčič, dipl.ing.geod.
Bojan Cerkvenik, geod.
Irena Marin, geod.



Kardeljeva ploščad 23
61109 Ljubljana, p.p. 91

11

11
Direktor:
Miloš Flašar, dipl.ing.kom.

Priloge:

- Lokacijska informacija ZUPN-a Ljubljana

Grafične priloge:

1. Izsek iz DP (topograf.) 1:5000
 2. Izsek iz DP (kat.) 1:5000
 3. Izsek iz PUP-a 1:1000
 4. Kopija katastrskega načrta 1:1000
 5. Geodetski načrt 1:500
 6. Zazidalna situacija 1:500
 7. Skica izmere 1:500
-

Soglasja:

- * 1. Kanalizacija:
- * 2. Vodovod:
- * 3. Toplovod:
- * 4. Plin:
- * 5. Elektro:
- * 6. FTT:
- 7. Javna razsvetljava:
- * 8. Sanitarna inšpekcija:
- * 9. Požarna varnost:
- 10. Promet:
- 11. Rast:
- 12. Spomeniško varstvo:

Št. birnja: 462
Datum: 28-05-1993

Republika Slovenija
MESTO LJUBLJANA
mestni sekretariat za urbanizem
in varstvo okolja

ZAVOD ZA PROSTORSKO IN URBANISTIČNO
NACRTOVANJE
Ljubljana, Poljanska 28

štev.: 14/780-93 ZL/ZL
datum: 27.5.1993

RTV SLOVENIJA
SS - BIROINVEST

61000 L j u b l j a n a
Kolodvorska 2

ZADEVA: LOKACIJSKA INFORMACIJA - zemeljska satelitska postaja

Stavba RTV Slovenije, na katere dvorišču želite postaviti zemeljsko satelitsko postajo, leži v območju urejanja CO 5/13 - RTV, funkcionalna enota 1.

Veljavni prostorski ureditveni pogoji (Ur.l.SRS oz. RS štev. 13/88, 21/90, 16/91, 35/92, 15/93), ki navedeno območje urejajo, dopuščajo izgradnjo pomožnih in odstranljivih objektov, naprav in opreme s ciljem funkcionalnih dopolnitev obstoječih objektov.

Menimo, da načelno gradnja zemeljske satelitske postaje kot nujne funkcionalne dopolnitve obstoječe dejavnosti ni v nasprotju z določili veljavnega prostorskega izvedbenega akta, vendar je potrebno lokacijo preveriti v postopku izdelave lokacijske dokumentacije, tako prometno in požarno-varnostno kot opraviti vse potrebne meritve.

Lep pozdrav,

Pripravila:
Zdenka Logar Povšič

Zdenka Logar Povšič



vodja Zavoda
Jure Lenard

J. Lenard

PRILOGA:

- situacija, skica

DOSTAVITI:

- naslovu
- SUP obč. Lj. Center
- LUZ z gradivom
- ZPUN - ZL, MZ
- arhiv

JAVNO PODJETJE
VODOVOD-KANALIZACIJA
KREKOV TRG 10
LJUBLJANA
Fax št.327 - 573
Tel.št.315 - 533

ŠT.SOGLASJA 1595/AK/PJ
LJUBLJANA , DNE 22.07.1993

SOGLASJE
ZA KANALIZACIJO

LUZ
Kardeljeva pl. 23
LJUBLJANA

SOGLASJE K LOKACIJSKI DOKUMENTACIJI

INVESTITOR :RTV Slovenija, Kolodvorska 2, Ljubljana

OBJEKT: postavitve zemeljske satelitske postaje

OBČINA:Lj. Center

KAT.OBČINA : Tabor

PARC.ŠT.: 116/6

PROJEKTNA DOKUMENTACIJA : LD

Št. LD. 38450

IDENTIFIKACIJA

G :S-44

U :CO 5/13

Soglasje izdajamo pod naslednjimi pogoji:

1. Z lokacijo se strinjamo. Investitor mora vložiti v pregled investicijsko - tehnično dokumentacijo pred pridobitvijo gradbenega dovoljenja.
2. K vlogi za pridobitev soglasja h gradnji je treba priložiti poleg investicijsko - tehnične dokumentacije še :
a/ lokacijsko dokumentacijo,
b/ lokacijsko dovoljenje,
c/ zbirno karto komunalnih vodov,
3. Zagotovljen mora biti zadosten odmik od javnega kanala, da med gradnjo ne bo prišlo do poškodovanja le - tega.
4. Soglasje velja 2 leti od izdaje.

Vodja službe:

Direktor teh. inv. sektorja:

Bojan Škoda ing. gr.



Javno podjetje
VODOVOD-KANALIZACIJA p.o.
5 Ljubljana, Krekov trg

Bojan Erzen, dipl. ing.


JAVNO PODJETJE
VODOVOD-KANALIZACIJA
KREKOV TRG 10
LJUBLJANA
fax št. 327 - 573
tel. št. 315 - 533

ŠT. SOGLASJA: 1595 /KA/PJ
LJUBLJANA, DNE 22.7.1993

SOGLASJE
ZA VODOVOD

LUZ
Kardeljeva pl. 23
LJUBLJANA

SOGLASJE K LOKACIJSKI DOKUMENTACIJI

INVESTITOR: RTV Slovenija, Kolodvorska 2, Ljubljana

OBJEKT : postavitev zemeljske satelitske postaje

OBČINA: LJ.Center

KAT.OBČINA : Tabor

PARC.ŠT.: 116/6

PROJEKTNA DOKUMENTACIJA : vloga za LD

ŠT.: 38450

IDENTIFIKACIJA G : S-44 U: CO 5/13

Sporočamo vam :

1. Z lokacijo se strinjamo. Investitor mora pred pridobitvijo gradbenega dovoljenja vložiti v pregled investicijsko tehnično dokumentacijo.
2. V projektni dokumentaciji za pridobitev soglasja h gradnji je treba upoštevati predpisane minimalne odmike od obstoječih vodovodov.
3. Minimalni odmik od vodovodnega omrežja je za objekte 3 m.
4. K vlogi za pridobitev soglasja h gradnji je treba priložiti poleg investicijsko - tehnične dokumentacije še:
 - a) lokacijsko dokumentacijo s soglasjem za vodovod
 - b) lokacijsko dovoljenje
 - c) zbirno karto komunalnih vodov
5. Soglasje velja 2 leti od izdaje.

Vodja Oddelka:

Direktor teh. inv. sektorja:

Bojan Škoda, ing. gr.

Bogomir Eržene dipl. ing.



Javno podjetje
VODOVOD-KANALIZACIJA p.o.
Ljubljana Krekov trg 10



LJUBLJANSKI URBANISTIČNI
ZAVOD
Vojkova 57
61000 LJUBLJANA

 **energetika**
ljubljana

DELOVNA ORGANIZACIJA
ZA PROIZVODNJO IN PRENOS
TOPLOTNE ENERGIJE IN PLINA n. sol. o.
61107 LJUBLJANA, Verovškova 70
poštni predal: 74
telefon: n. c. (061) 348-921, 349-041
teleks: 31832 YU PLINLJ
žiro račun: 50104-607-73559
Energetika

datum: 2.8.1993
naš znak: 33/C-1/93-963-S-2275/93-ing.Kuzman/IP
vaš znak: LD 38450

DALJINSKA OSKRBA S TOPLÓTNO ENERGIJO — SOGLASJE K LOKACIJSKI DOKUMENTACIJI št. 38450

za objekt: postavitev zemeljske satelitske postaje
investitor: RTV SLOVENIJA, Kolodvorska 2, Ljubljana
občina: Ljubljana Center
kat. občina: Tabor parc. št.: 116/6

IZDAJAMO SOGLASJE K LOKACIJI NAVEDENEGA OBJEKTA

V priloženi situaciji so vrisani naši vročevodi in naprave.

Vse potrebne prestavitve obstoječih vročevodov, parovodov in naprav bremenijo investitorja.
~~Objekt bo v celoti priklopljen na naša vročevodna omrežja.~~ To soglasje velja eno leto od dneva izdaje.

A. POGOJI ZA PRIDOBITEV SOGLASJA H GRADNJI

Vlogi za soglasje h gradnji mora investitor priložiti:

1. Za komunalne objekte:
 - situacijski načrt objekta z ustreznimi prerezi.
2. Za objekte, ki bodo priklučeni na naše vročevodno omrežje:
 - lokacijsko dovoljenje ali potrdilo, da lokacijsko dovoljenje ni potrebno,
 - situacijski načrt objekta,
 - projekte za pridobitev gradbenega dovoljenja (PGD), oziroma projekte za izvedbo (PZI) internih toplotnih naprav (radiatorsko ogrevanje, toplozračno ogrevanje, klimatizacija, vodovodne instalacije ipd.),
 - projekt (PGD oziroma PZI) toplotne postaje (priključna postaja in hišna postaja),
 - projekt (PGD oziroma PZI) priključnega vročevoda,
 - naročilo za pregled projektov toplotne postaje in priključnega vročevoda, če nista bila izdelana v ENERGETIKI,
 - pogodbo o priključitvi objekta na vročevodno omrežje.
3. Za ostale objekte:
 - lokacijsko dovoljenje ali potrdilo, da lokacijsko dovoljenje ni potrebno,
 - situacijski načrt objekta.

B. POSEBNI POGOJI:

Co.: obračun

RAZVOJNO INVESTICIJSKI SEKTOR
Direktor: Juriy Paučič, dipl.ing.

 **energetika**
JAVNO PODJETJE
ENERGETIKA LJUBLJANA, PB
61107 Ljubljana, Verovškova 70



LJUBLJANSKI URBANISTIČNI
ZAVOD
Vojkova 57
61000 LJUBLJANA



JAVNO PODJETJE

~~DELOVNA ORGANIZACIJA~~
~~ZA PROJEKCIJSKI IN PRENOS~~
~~TOPLOTNE ENERGIJE IN PLINA~~
61107 LJUBLJANA, Verovškova 70
poštni predal: 74
telefon: n. c. (061) 348-921, 349-041
teleks: 31832 YU PLINLJ
žiro račun: 50104-607-73559

datum: 2.8.1993
naš znak: P1-963-S-2275/93-ing.Kuzman/IP
vaš znak: LD 38450

DALJINSKA OSKRBA S PLINOM — SOGLASJE K LOKACIJSKI DOKUMENTACIJI št. 38450

za objekt: postavitev zemeljske satelitske postaje

investitor: RTV SLOVENIJA, Kolodvorska 2, Ljubljana

občina: Ljubljana Center

kat. občina: Tabor parc. št.: 116/6

IZDAJAMO SOGLASJE K LOKACIJI NAVEDENEGA OBJEKTA

V priloženi situaciji so vrisani naši vodi in naprave.
Vse potrebne prestavitve obstoječih vodov, oziroma naprav bremenijo investitorja.
Objekt bo v eno leto priključen na naše omrežje.
To soglasje velja eno leto od dneva izdaje.

A. POGOJI ZA PRIDOBITEV SOGLASJA H GRADNJI

Vlogi za soglasje h gradnji mora investitor priložiti:

1. Za komunalne objekte:
 - situacijo z ustreznimi profili.
2. Za objekte, ki bodo priključeni na naše omrežje:
 - lokacijsko dovoljenje ali potrdilo, da lokacijsko dovoljenje ni potrebno,
 - situacijo objekta,
 - projekte za pridobitev gradbenega dovoljenja (PGD), oziroma projekte za izvedbo (PZI)


Navedeni projekti morajo biti izdelani v skladu s tehničnimi navodili ENERGETIKA za gradnjo in priključitev plinskih naprav in instalacij na plinsko omrežje.

3. Za ostale objekte:

- lokacijsko dovoljenje ali potrdilo, da lokacijsko dovoljenje ni potrebno,
- situacijo objekta.

3. POSEBNI POGOJI:

Co.: obračun



RAZVOJNO INVESTICIJSKI SEKTOR
Direktor: Jurij Paučič, dipl.ing.

[Handwritten signature]

2 2.520,00

ELEKTRO LJUBLJANA
PE ELEKTRO LJUBLJANA MESTO
Kotnikova 9, Ljubljana

Številka: 3519/93 LK/MB
Datum 29.7.1993

SOGLASJE

k lokacijski dokumentaciji št. 38450
za objekt: postavitve zemeljske satelitske postaje
investitor: RTV Slovenija, Kolodvorska 2, Ljubljana
občina: Ljubljana -Center
parcelna št.: 116/6
katastrska občina: Tabor

Na vlogo

dajemo načelno soglasje k lokaciji navedenega objekta.

- V priloženem situacijskem načrtu je vrisan potek naših inštalacij.
- Stroški prestavitve oziroma predelave obstoječih nadzemnih in kabelskih elektroinštalacij, potrebne zaradi gradnje objekta, bremenijo investitorja.
- Pogoji za gradnjo in eventualno priključitev objekta bodo navedeni v soglasju h gradnji, za katero mora investitor zaprositi pred izdajo gradbenega dovoljenja s posebno vlogo.
- To soglasje velja eno leto od dneva izdaje.
- Posebni pogoji:

žig

ELEKTRO LJUBLJANA, p. o.
Javno podjetje za distribucijo električne energije
PE ELEKTRO LJUBLJANA MESTO
LJUBLJANA, Kotnikova 9

2

za enoto podjetja
območni referent

Lado Kuralt, el. teh.

PTT PODJETJE LJUBLJANA

Ljubljana
Naš znak: o2-7923/1-93-ZP-164o
Datum: 5.8.1993.

Vaš znak: LD 3845o

Datum: 16.7.1993.

Priloga: 1 x sit. načrt

Objekt: predstavitev zemeljske satelitske postaje

Lokacija objekta: Kolodvorska 2

Investitor: RTV Slovenija, Kolodvorska 2, Ljubljana

Občina: Lj-Center

Katastrska občina: Tabor

Zemljišče — parcelna št.: 116/6

SOGLASJE K LOKACIJSKI DOKUMENTACIJI ŠT. 164o

Izdajamo soglasje k lokaciji navedenega objekta.

V priloženem situacijskem načrtu je vrisan potek telefonskega omrežja.

Vse potrebne prestavitve oziroma predelave obstoječega nadzemnega in kabelskega telefonskega omrežja zaradi gradnje objekta bremenijo investitorja.

Pogoji za gradnjo objekta bodo navedeni v soglasju h gradnji, za katero mora investitor zaprositi pred izdajo gradbenega dovoljenja s posebno vlogo.

To soglasje velja eno leto od dneva izdaje.

A. Pogoji za pridobitev soglasja h gradnji

Vlogi za soglasje h gradnji mora investitor priložiti:

1. Situacijski načrt (v treh izvodih) k merilu 1 : 1000 ali 1 : 500 ter podatke o višini objekta.
2. Izdano soglasje k lokacijski dokumentaciji.
3. Projekt notranje telefonske napeljave za zgradbe z več kot štirimi stanovanjskimi enotami oziroma poslovnimi prostori.
4. Projekt naročniške telefonske centrale za zgradbe s poslovnimi prostori, kjer bo montirana NTC.
5. Investitor je dolžan, da omogoči vgraditev kabelske razvodiščne omarice na fasadi zgradbe, če je le-ta predvidena v projektu kabelskega telefonskega omrežja.

En izvod tehnične dokumentacije ostane v arhivu podjetja.

Za investitorja individualnih gradbenih objektov ter komunalnih napeljav veljajo le določila pod tč. A1, A2 in A5.

B. Pogoji za montažo naročniške telefonske centrale in napeljave

1. Pred izdelavo projekta NTN morajo biti potrjeni projektivni podatki od investitorja in pristojnega ptt podjetja.
2. Vse potrebne obrazce in pojasnila dobi investitor v tehničnem sektorju pristojnega ptt podjetja.
3. Projektant naročniške telefonske naprave (NTN) mora izdelati projekt v skladu s tehničnimi navodili za priključitev NTN na krajevno telefonsko omrežje.
4. Investitor mora poslati projekt naročniške telefonske centrale in napeljave v pregled in potrditev pristojnemu ptt podjetju.

C. Posebni pogoji:

PTT PODJETJE LJUBLJANA

Ljubljana

Pomočnik direktorja podjetja
za tehnično področje

Ivan Usenik, dipl.ing.

Republika Slovenija
Mesto Ljubljana
MESTNA UPRAVA ZA INSPEKCIJSKE SLUŽBE
SANITARNI INSPEKTORAT
Ljubljana, Vilharjeva 33

številka: 526-1990/93-3/12
datum: 21.07.1993

Mestna uprava za inšpekcijske službe Mesta Ljubljana - sanitarna inšpekcija, izdaja na podlagi 9. člena in 2. odstavka 11. člena zakona o sanitarni inšpekciji (Ur. l. SRŠ, št. 8/73 in 9/85) in 1. odstavka 204. člena zakona o splošnem upravnem postopku (Ur. l. SFRJ, št. 47/86), naslednje

POPREJŠNJE SOGLASJE

k odločbi o lokaciji za postavitvev zemeljske satelitske postaje
tlorisa: 6,60 x 7,20 m - parabola 9 m= r
parc. št.: 116/6 k.o. Tabor
pod naslednjimi pogoji:

O b r a z l o ž i t e v


LUZ, Vojkova 57, je z vlogo št. LD 39450 z dne 15. 7. 1993 zaprosil sanitarno inšpekcijo za izdajo soglasja k lokaciji za gornji objekt, investitorja: RTV SLOVENIJA.

Po proučitvi vloge se ugotavlja, da objekt ne bo ogrožal okolja.

DOSTAVLJENO:

1. LUZ
2. Občina Ljubljana
Center
3. Arhiv

SANITARNI INSPEKTOR
Andrej ...



Republika Slovenija
Mesto Ljubljana
MESTNI SEKRETARIT ZA NOTRANJE ZADEVE
Ljubljana, Mačkova ulica 1

številka: 07-22301-880/93-JK
datum: 6.8.1993

Mestni sekretariat za notranje zadeve mesta Ljubljane, izdaja na podlagi 19. člena Zakona o varstvu pred požarom (Ur.list SRS št. 2/76 in 15/84), 204. člena Zakona o splošnem upravnem postopku (Ur.list SFRJ št. 47/86) na vlogo LJUBLJANSKEGA URBANISTIČNEGA ZAVODA, LJUBLJANA, Kardeljeva ploščad 23 za investitorja RTV SLOVENIJA, Kolodvorska 2, Ljubljana

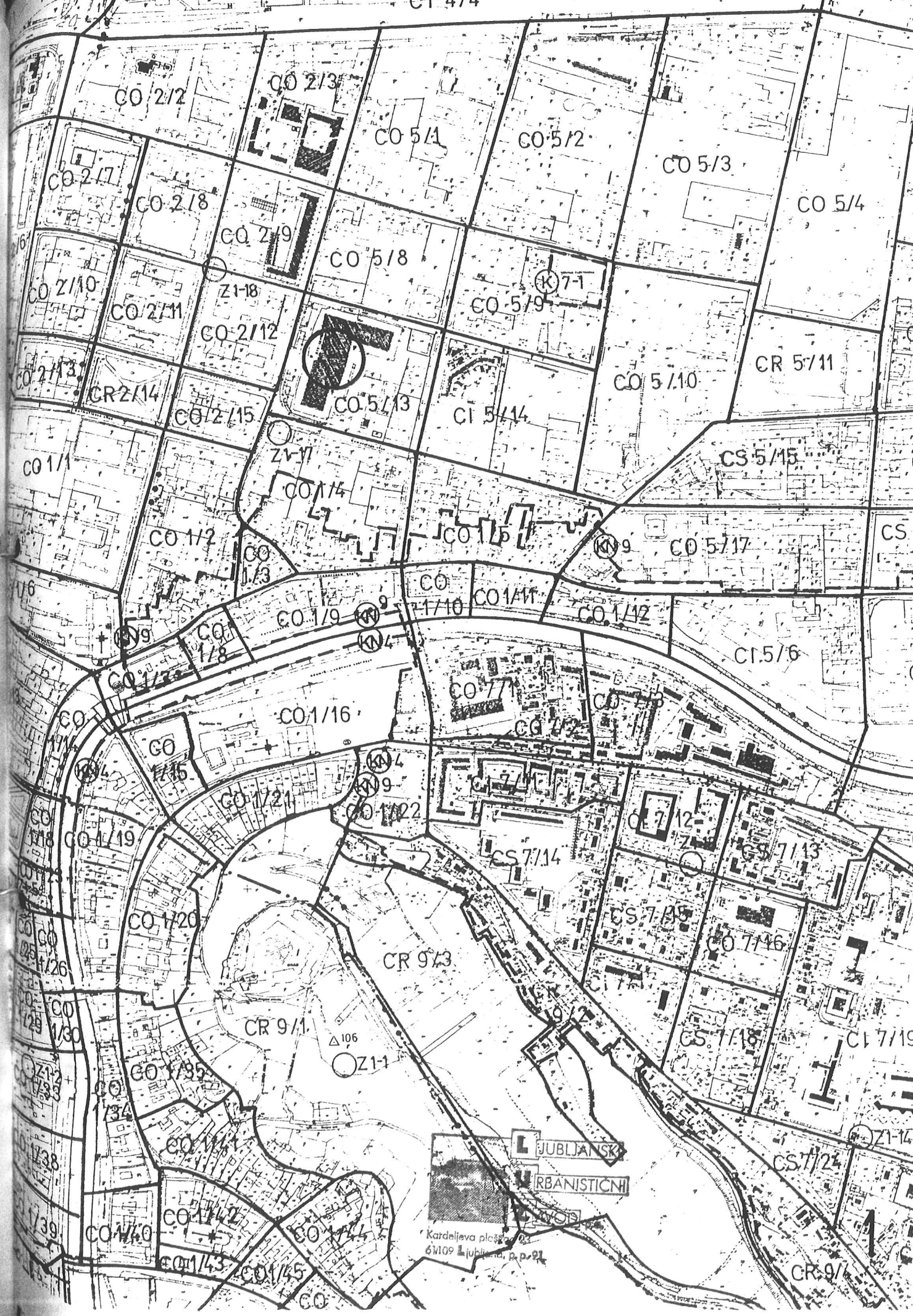
S O G L A S J E

k lokacijskemu dovoljenju za postavitve zemeljske satelitske postaje tlorisnih dimenzij 6,60 x 7,20 m na zemljišču parc. št. 116/6 k.o. Tabor po LD št. 38450 z naslednjimi pogoji:

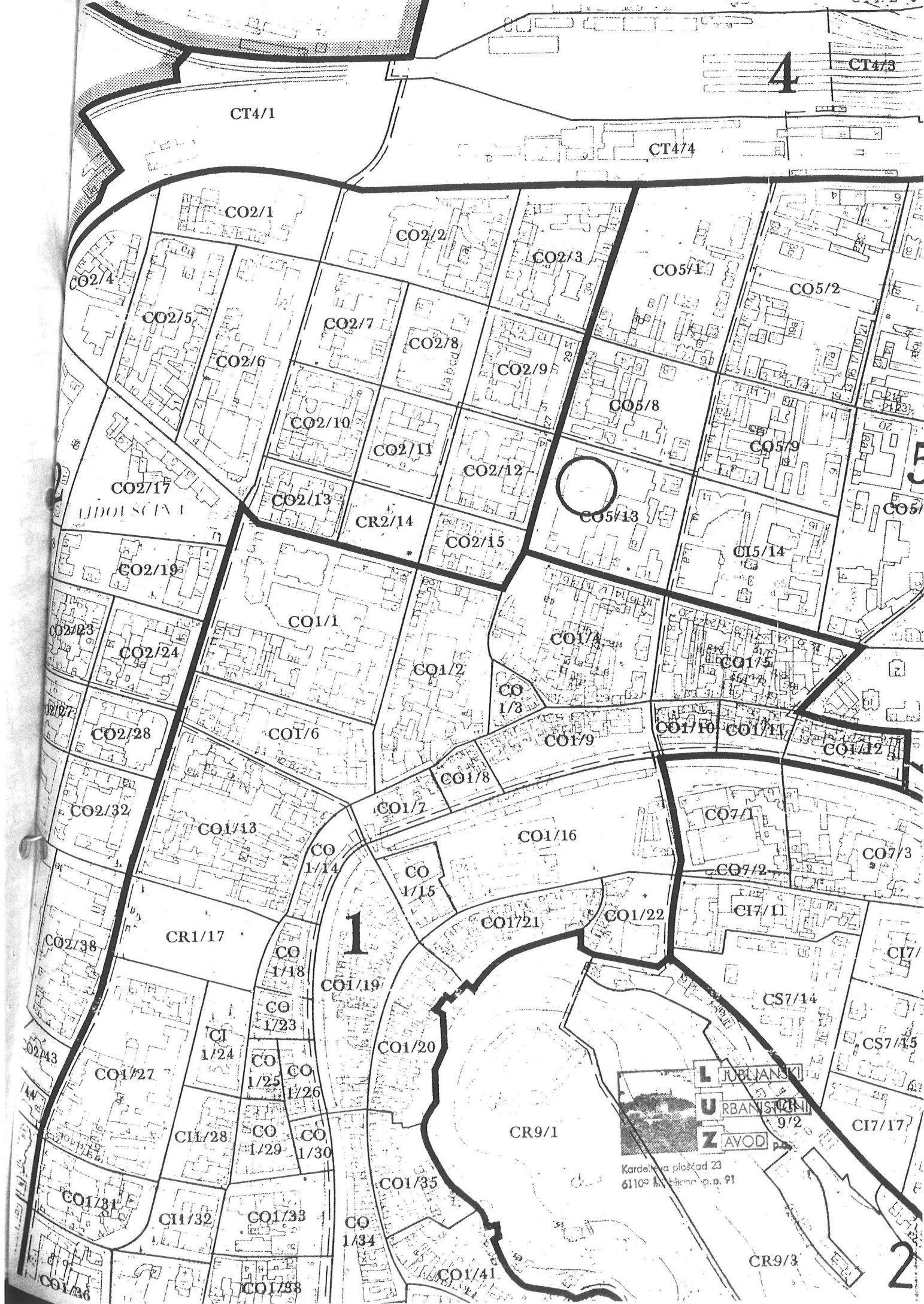
1. Objekt mora biti projektiran v skladu z določili obstoječih predpisov, standardov in noramativov, ki urejajo požarno varnost tovrstnih gradenj.

Taksa po tar. št. 1 Zakona o upravnih taksah (Ur.list SRS št. 7/72, 23/77, 11/79, 23/82, 18/85, 24/88, 1/90 in Ur.list RS št. 20/91 in 12/92) in sklep o uskladitvi vrednosti točke v zakonu o upravnih taksah (Ur.list RS št. 19/92) je plačana v znesku 40.00 SLT in uničena na vlogi.

POŽARNI INSPEKTOR
JERNEJ KAVČIČ, dipl.ing.gradb.



L JUBLJANSKI
 URBANISTIČNI
 Ljubljana
 Kardeljeva ploščad
 6109 Ljubljana, p. p. 91



4

CT4/3

CT4/1

CT4/4

CO2/1

CO2/2

CO2/3

CO2/4

CO2/5

CO2/7

CO2/8

CO2/9

CO5/1

CO5/2

CO2/6

CO2/10

CO2/11

CO2/12

CO5/8

CO5/9

CO2/17

CO2/13

CR2/14

CO2/15

CO5/13

CO5/14

CO2/19

CO1/1

CO1/2

CO1/7

CO1/5

CO2/23

CO2/24

CO1/8

CO1/9

CO1/10

CO1/11

CO1/12

CO2/27

CO2/28

CO1/6

CO1/8

CO1/9

CO1/10

CO1/11

CO1/12

CO2/32

CO1/13

CO1/7

CO1/16

CO7/1

CO7/3

CO1/14

CO1/15

CO7/2

CO2/38

CR1/17

CO1/18

CO1/19

CO1/21

CO1/22

CI7/11

CS7/14

CS7/15

CO2/43

CO1/27

CI1/24

CO1/25

CO1/26

CO1/20

CR9/1

CI7/11

CI7/17

CO1/31

CI1/28

CO1/29

CO1/30

CO1/35

Kardeljeva ploščad 23
61100 Ljubljana, p.p. 91

CI1/32

CO1/33

CO1/34

CO1/36

CO1/38


CO1/41

CR9/3

2



LO 1:1000


L JUBLJANSKI
U RBANISTIČNI
Z AVOD pa

5/4 6/3 6/4
 10/1

5 462 500

3

01110101110
6/3, 10/1



15-07-1992

MACELIJA LIPKAVE

101/0101110

URBANISTIČNI

ZAVOD

Ljubljana



SOCIALISTIČNA REPUBLIKA SLOVENIJA
REPUBLIKA SLOVENIJA
MESTNA UPRAVA
LJUBLJANA-CENTER

Kat. obč.: SV. PETER PR. I

št. 1806/48
Taksa po tar. štev. 1,25/4 ZAT
v znesku 44 din plačana

REPUBLIKA KATASTRSKEGA NACRTA
Merklo 1: 1000
L.D. št. 6/3.188
Št. lista: 889
Datum: 10. 10. 1978

RTV-CENTER

Čušarjeva ulica

Tavčarjeva ulica

Moša Piščadejeva ulica

Komenstege ulica


Rešnjeva cesta

1081deva cesta

LJUBLJANSKI
URBANISTIČNI
ZAVOD


Kardeljeva posoda za
61109 Ljubljana, 10. 4. 1978
Mestnik ur. št. 10. 4. 1978
Janja Obrovčič
Mestnik

4



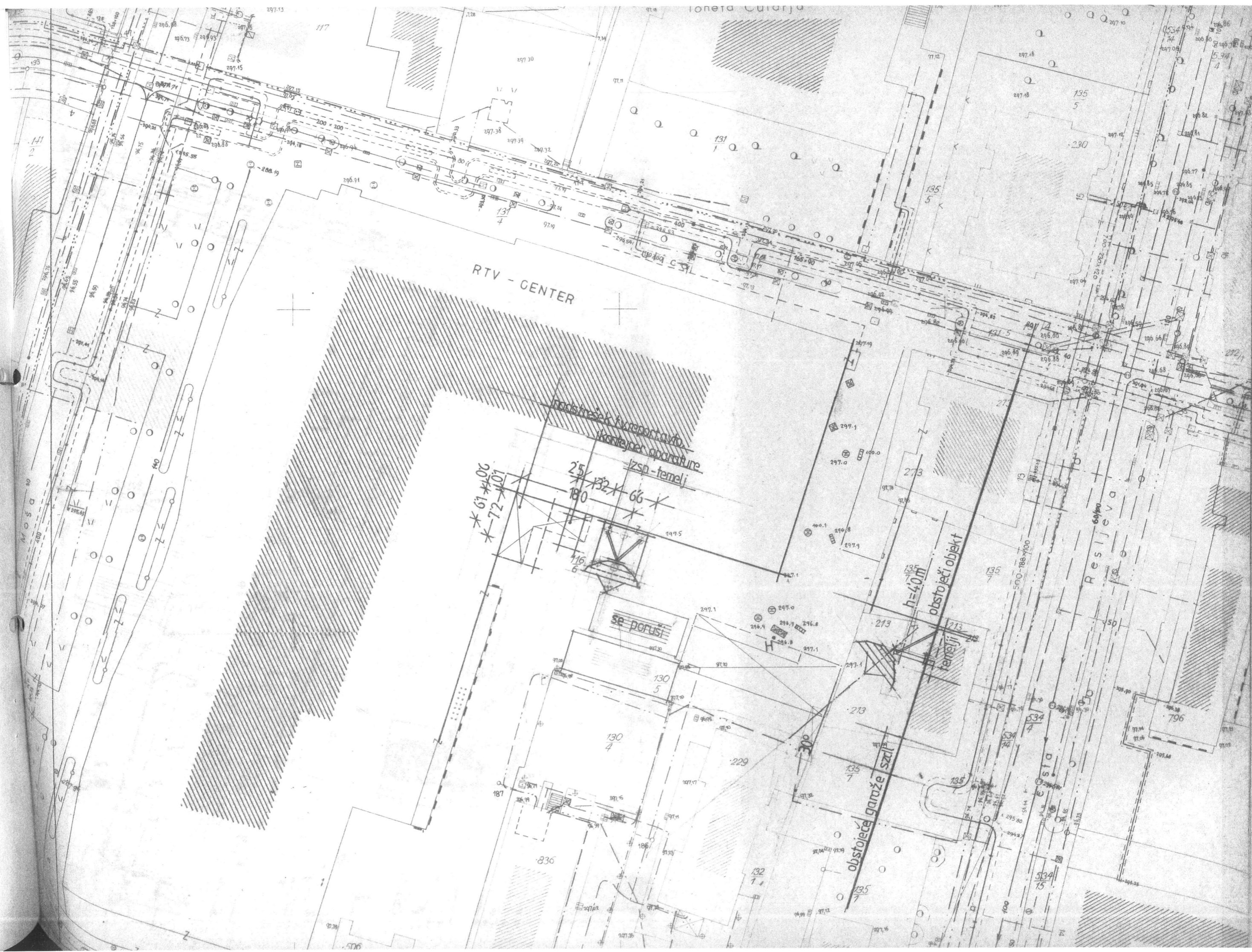
loka
LD

geo



Kardeljevo plošč
61109 Ljubljana

- INVESTITOR
- ODG. VODJ.
- ODG. PROJ.
- SODELAVEC
- PREGLEDAL
- DIREKTOR
- ŠT. PROJ. :



RTV - CENTER

nadstropje tv. montažno,
krovni aparat,
izsp. temelj

* 61 * 06
* 72 * 07

25 * 132 * 66
180

SE poruše

h=40m
obstojeći objekt

obstojeće garaze izl.

Resljeva

Čista

796

534
15

