














**PODvodNI ATLAS SLOVENIJE. POPISNI LIST ŠT. 50**

Ime lokacije		Tolmuna Idrijce pri kmetiji Skvarč	
Tip	REKA		
Zahtevnost	P1 opomba: plitev potop v bistri reki s zmernim tokom.		
Nočni potop	NE opomba: zahteven vstop/izstop iz vode, težavno parkiranje.		
Zemljevid / skica	 		
Zemljepisna lega	Gauss-Krueger (GIS) WGS84 (GPS)	Y=5415258m φ=46°06'07.27"=46.10202°N	X=5107016m λ=13°53'56.80"=13.89911°E
Fotografije	     		
Opis kraja	<p>Reka Idrijca ima več globokih tolmunov in sotesk. Med Stopnikom in zaselkom Laze tvori reka Idrijca dva tolmana ob levem in nato desnem zavoju pod kmetijo Skvarč. Oba tolmana sta priljubljena izletniška točka kopalcev poleti. Ker je dolina Idrijce na tem mestu razmeroma široka z izjemo ožine pri tolmunih, dobita oba tolmana obilo svetlobe predvsem poleti. Položni, prisojni levi breg gornjega tolmana je opremljen celo z igrali...</p>		



Kako pridemo do izhodiščne točke	Kmetija Skvarč se nahaja na desnem bregu visoko nad tolmunoma in je dobro vidna iz ozke in ovinkaste asfaltirane regionalne ceste Idrija - Most na Soči iz severne (idrijske) smeri. Iz smeri Most na Soči je od Dolenje Trebuše do Skvarča dobrih 6km. Iz smeri Idrija je z druge strani od Želina do Skvarča dobrih 7km.	
Parkirni prostor	Parkiranje v bližini tolmunov je težavno. Ob regionalni cesti na desnem bregu Idrijce je samo nekaj malih parkirnih prostorov, vsak od njih za največ en majhen avto. En parkirni prostor je tudi tik nad tolmunoma. Poleti vse uporabne parkirne prostore zagotovo zasedajo kopalci, zato je na tem mestu v Idrijci smiselno potapljanje v drugih letnih časih!	
Pristop k vodi	Iz parkirnega prostora na cestnem ovinku nad tolmunoma peljeta dve stezi do obeh tolmunov. Steza do gornjega tolmuna vodi pravzaprav do male tovarne žičnice čez tolmun k seniku na sicer težje dostopnem levem bregu Idrijce. Steza do spodnjega tolmuna, bolj točno do plitvine med tolmunoma, omogoča preprostejši dostop v težki potapljaški opremi.	
Opis potopa	<p>Iz plitvine med tolmunoma se najprej odpravimo proti toku v globlji gornji tolmun. V gornjem tolmunu je tok enakomeren. Gornji tolmun se zaključi z novo plitvino, kjer močen tok zaustavi naše napredovanje. V gornjem tolmunu je desni breg Idrijce skalnat in strm, desni breg pa zasut s prodom in položen. Gornji tolmun doseže največjo globino slabih 6m prav na meji med skalnatim in prodnatim dnom. Tok prisili tudi ribe, da se v gornjem tolmunu ne zaustavljajo, pač pa hitro plavajo naokrog.</p> <p>V gornjem tolmunu se prepustimo toku, da nas preko plitvine popelje v spodnji tolmun. Spodnji tolmun je meter plitvejši od gornjega, je razvejan in ima več globeli. Vodni tok tvori številne vrtince, protitokove in zastoje. Razgibani tokovi ustrezajo velikim ribam, da v zasedah v globljih delih tolmuna prežijo na plen. Spodnji tolmun se zaključi s širokimi brzicami, ki so neprevidnemu kopalcu oziroma potapljaču lahko tudi nevarne!</p> <p>V spodnjem tolmunu poiščemo zastoj oziroma protitok, da se brez napora vrnemo na izhodiščno točko potopa na plitvini med tolmunoma. Raziskovanje obeh tolmunov v obeh smereh traja približno eno uro.</p>	
Dodatna oprema	Dihalka za potapljanje na dah v plitvinah. Dva do tri kg dodatnih uteži za lažje obvladovanje vodnih tokov.	
Ugodne razmere	Spomladi, ko se Idrija ogreje nad 15°C, se prebudi vodno življenje, a še ni kopalcev.	
Globina vode	Do 6m v najglobljem delu gornjega tolmuna, odvisno od nanosov proda.	
Temperatura vode	Idrija pozimi pod 10°C, poleti do 22°C.	
Vidljivost v vodi	Dobra opomba: odvisno od vodostaja Idrijce.	
Tok	Srednji opomba: odvisno od vodostaja Idrijce.	
Vegetacija	Rečno dno Idrijce je v glavnem neporaščeno. Nekaj več podvodnega rastlinja je na skalah. Bregovi Idrijce so bujno poraščeni.	
		
Opazene živali	Ribe v vseh letnih časih, spomladi ženitev krastač.	
		



Oblika, sestav dna

Dno je večinoma prodnato, od mivke do velikih kamnov. Ponekod celo glina. Strmi bregovi so skalnati. Dosti človeških smeti.



		
Posebnosti	Spomladanska ženitev krstač v zastojih vodnega toka.	
Lokalni potapljaški klub / kompresor	Lokalnega društva ni, najbližji je DPD Tolmin: Društvo za podvodne dejavnosti TOLMIN, SELA PRI VOLČAH 36, 5220 TOLMIN	
Kontaktna oseba	Dušan Petrevčič, 041 424 830, 05 3051 145, dusan.petrevcic@siol.net	
Gostinska ponudba	V neposredni bližini tolmina ni gostinske ponudbe. Najbližja gostilna je picerija v zaselku Reka, slabe 4km v smeri proti Idriji.	
Prenočišča	Gostilne in kmečki turizmi v dolini Idrijce: Kurn'k Okrepčevalnica in prenočišča pri zaselku Kurnik, Apartma Šorli v Dolenji Trebuši.	
Turizem, vredno ogleda	Arheološki park "Divje Babe". Bolnica Franja pri Novakih pri Cerknem. Rudnik živega srebra v Idriji.	
Slovenska Potapljaška Tranzverzala	Lokacija je predlagana za vpis v SPT.	
Možna lokacija za žig SPT	Ob mali tovarni žičnici.	
<b>STATUS SPT</b>	<b>TOČKA še ni opremljena z žigom SPT- SLOVENSKA POTAPLJAŠKA TRANZVERZALA</b>	
Podatke je izpolnil	24.07.2012	Matjaž Vidmar, vidmar.matjaz@gmail.com